









Quelle: Geobasisdaten Bay. Vermessungsverwaltung und andere Quellen

Bemerkungen:

Legende:

 30 Mbit/s / 2 Mbit/s und mehr Erschließung 2015 / 2016	 vorläufige Erschließungsgebiete	 30 Mbit/s / 2 Mbit/s und mehr
 Gemeindegrenze	 15 Mbit/s / 1 Mbit/s und weniger	 16 Mbit/s / 1 Mbit/s
 KVZ	 Leerrohr Bau 2016	

Taufkirchen III vorläufiges Erschließungsgebiet

Stand: zum Auswahlverfahren 3. Ausbauschritt

Maßstab: **1:28000** Datum: **07.11.2017** Zeichner: **Claus Deseive**

