




Quelle: Geobasisdaten Bay. Vermessungsverwaltung und andere Quellen

Bemerkungen:

Legende:

 30 Mbit/s / 2 Mbit/s und mehr
Erschließung 2015 / 2016

 vorläufige Erschließungsgebiete
 Gemeindegrenze

 KVZ
 Leerrohr Bau 2016

Bandbreiten im Down-/Upload

 30 Mbit/s / 2 Mbit/s und mehr
 15 Mbit/s / 1 Mbit/s und weniger
 16 Mbit/s / 1 Mbit/s



Taufkirchen vorläufiges Erschließungsgebiet

Stand: zur Markterkundung 3. Ausbauschritt

höpfinger
WIR MACHEN DAS NETZ



Maßstab:
1:28000

Datum:
21.08.2017

Zeichner:
Claus Deseive